

Приложение № 5 к лицензии на пользование недрами  
ИВА 80057 ТЭ

**Изменения, вносимые в лицензию на пользование недрами  
ИВА 80057 ТЭ**

На основании решения Департамента природных ресурсов и экологии Ивановской области, оформленного распоряжением от 29.06.2023 № 187-р, внести следующие изменения в лицензию на пользование недрами ИВА 80057 ТЭ:


Привести содержание лицензии на пользование недрами в соответствие с требованиями Закона Российской Федерации от 21.02.1992 № 2395-1 «О недрах».

Признать утратившими силу с даты государственной регистрации настоящего Приложения ранее оформленные бланк, а также приложения, дополнения и изменения к лицензии ИВА 80057 ТЭ, за исключением действующих горноотводных актов, являющихся неотъемлемой составной частью лицензии ИВА 80057 ТЭ.

20.07.2023

*дата государственной  
регистрации*

Начальник Департамента  
природных ресурсов и  
экологии Ивановской  
области



Кравченко Ольга  
Ивановна



Комитет Ивановской области по  
природопользованию

**ЛИЦЕНЗИЯ**  
**на пользование недрами**

ИВА  
*серия*

80057  
*номер*

ТЭ  
*тип*

Выдана ОБЩЕСТВО С ОГРАНИЧЕННОЙ  
ОТВЕТСТВЕННОСТЬЮ "ТЕЙКОВСКАЯ  
ЗЕМЕЛЬНАЯ КОМПАНИЯ", ИНН 3702679068

Вид пользования недрами разведка и добыча полезных ископаемых

Наименование участка недр Легковское месторождение

Расположение участка недр северо-западнее д. Легково Южского района  
Ивановской области

Срок окончания пользования  
участком недр 01.01.2027

17.07.2014

*дата государственной  
регистрации*

Председатель комитета  
Ивановской области по  
природопользованию

Кравченко Ольга  
Ивановна

## УСЛОВИЯ ПОЛЬЗОВАНИЯ НЕДРАМИ

### 1. Общие сведения

1.1. Сведения о пользователе недр:

1.1.1. Наименование: ОБЩЕСТВО С ОГРАНИЧЕННОЙ ОТВЕТСТВЕННОСТЬЮ "ТЕЙКОВСКАЯ ЗЕМЕЛЬНАЯ КОМПАНИЯ";

1.1.2. ОГРН / ОГРНИП: 1123702024148;

1.1.3. ИНН: 3702679068.

1.2. Орган, предоставивший право пользования недрами: Комитет Ивановской области по природопользованию.

1.3. Вид пользования недрами: разведка и добыча полезных ископаемых.

**Категория участка недр:** участок недр местного значения.

1.4. Основание предоставления права пользования участком недр: В порядке переоформления (ст.17-1).

**Целевое назначение:** для разведки и добычи полезных ископаемых, в том числе использования отходов добычи полезных ископаемых и связанных с ней перерабатывающих производств.

1.5. **Иные сведения:** Виды полезных ископаемых на участке недр: доломит на щебень, известняк на щебень, доломитовая мука, известняковая мука.

### 2. Наименование (при наличии) участка недр, предоставленного в пользование, и описание его границ

2.1. Наименование участка недр, предоставленного в пользование: Легковское месторождение.

2.2. Участок недр имеет статус: горный отвод.

2.3. Схема расположения участка недр и описание его пространственных границ содержатся в приложении № 3 к настоящей лицензии на пользование недрами.

3. **Срок действия лицензии на пользование недрами:** 01.01.2027.

### 4. Обязательства по пользованию недрами

4.1. Сроки подготовки и утверждения проектной документации на осуществление пользования недрами, а также сроки представления

материалов на государственную экспертизу запасов полезных ископаемых и подземных вод, геологической информации о предоставляемых в пользование участках недр:

**4.1.1.** Срок утверждения проектной документации на осуществление геологического изучения недр, включающего поиски и оценку месторождения полезных ископаемых, получившей положительное заключение экспертизы, предусмотренной статьей 36.1 Закона Российской Федерации «О недрах»: **обязательство не установлено;**

**4.1.2.** Завершение геологического изучения участка недр, включающего поиски и оценку месторождений полезных ископаемых, и представление материалов по результатам геологического изучения недр на государственную экспертизу запасов полезных ископаемых и подземных вод, геологической информации о предоставляемых в пользование участках недр, предусмотренную статьей 29 Закона Российской Федерации «О недрах»: **обязательство не установлено;**

**4.1.3.** Срок утверждения проектной документации на осуществление разведки месторождения полезных ископаемых, получившей положительное заключение экспертизы, предусмотренной статьей 36.1 Закона Российской Федерации «О недрах»:

**4.1.3.1.** Для месторождений полезных ископаемых, учтенных государственным балансом запасов полезных ископаемых:

Легковское – обязательство не установлено;

**4.1.3.2.** Для открываемых месторождений: **обязательство не установлено;**

**4.1.4.** Завершение разведки месторождений полезных ископаемых и представление материалов на государственную экспертизу запасов полезных ископаемых и подземных вод, геологической информации о предоставляемых в пользование участках недр, предусмотренную статьей 29 Закона Российской Федерации «О недрах»:

**4.1.4.1.** Для месторождений полезных ископаемых, учтенных государственным балансом запасов полезных ископаемых:

Легковское – обязательство не установлено;

**4.1.4.2.** Для открываемых месторождений: **обязательство не установлено;**

**4.1.5.** Срок утверждения технического проекта разработки месторождения полезных ископаемых, согласованного в соответствии со статьей 23.2 Закона Российской Федерации «О недрах»:

**4.1.5.1.** Для месторождений полезных ископаемых, учтенных государственным балансом запасов полезных ископаемых:

Легковское – обязательство не установлено;

**4.1.5.2.** Для открываемых месторождений: **обязательство не установлено.**

4.2. Сроки начала осуществления геологического изучения недр, разведки месторождений полезных ископаемых, ввода месторождения полезных ископаемых в разработку (эксплуатацию):

4.2.1. Срок начала осуществления геологического изучения недр, включающего поиск и оценку месторождения полезных ископаемых: **обязательство не установлено;**

4.2.2. Срок начала осуществления разведки месторождения полезных ископаемых:

4.2.2.1. Для месторождений полезных ископаемых, учтенных государственным балансом запасов полезных ископаемых:

Легковское – обязательство не установлено;

4.2.2.2. Для открываемых месторождений: **обязательство не установлено;**

4.2.3. Срок ввода месторождения полезных ископаемых в разработку (эксплуатацию):

4.2.3.1. Для месторождений полезных ископаемых, учтенных государственным балансом запасов полезных ископаемых:

Легковское – обязательство не установлено;

4.2.3.2. Для открываемых месторождений: **обязательство не установлено.**

## 5. Требования по рациональному использованию и охране недр, по безопасному ведению работ, связанных с пользованием недрами

5.1. Пользователь недр обязан выполнять требования, предусмотренные статьей 23, частью пятой статьи 24 Закона Российской Федерации «О недрах».

5.2. Пользование недрами осуществляется в соответствии с проектной документацией на осуществление геологического изучения недр, проектной документацией на осуществление разведки месторождений полезных ископаемых, техническим проектом разработки месторождения полезных ископаемых, техническим проектом строительства и эксплуатации подземных сооружений, техническим проектом ликвидации и консервации горных выработок, буровых скважин и иных сооружений, связанных с пользованием недрами.

## 6. Условия, связанные с платежами при пользовании недрами

6.1. Обязательство по уплате разового платежа за пользование недрами не установлено.

6.2. Обязательство по уплате регулярных платежей за пользование недрами не установлено.

**6.3.** Пользователь недр уплачивает другие налоги и сборы, установленные в соответствии с законодательством Российской Федерации о налогах и сборах.

**7. Сроки подготовки технического проекта ликвидации и консервации горных выработок, буровых скважин и иных сооружений, связанных с использованием недрами, и проекта рекультивации земель**

**7.1.** Срок подготовки технического проекта ликвидации и консервации горных выработок, буровых скважин и иных сооружений, связанных с использованием недрами: не позднее 24 месяцев до установленного срока окончания пользования участком недр.

**7.2.** Срок подготовки проекта рекультивации земель: не позднее 24 месяцев до установленного срока окончания пользования участком недр.

**8. Сведения о собственнике добытых полезных ископаемых**

Добытые полезные ископаемые являются собственностью пользователя недр. Пользователь недр имеет право использовать отходы добычи полезных ископаемых и связанных с ней перерабатывающих производств.

**9. Сроки представления геологической информации о недрах в фонды геологической информации**

**9.1.** Пользователь недр обязан представлять геологическую информацию о недрах в федеральный фонд геологической информации и его территориальный фонд, фонд геологической информации Ивановской области в соответствии с требованиями к содержанию геологической информации о недрах и формой ее представления, порядком и сроками представления геологической информации о недрах в федеральный фонд геологической информации и его территориальные фонды в соответствии со статьями 22, 23, 27 и 27.2 Закона Российской Федерации «О недрах» и принятыми в соответствии с ним нормативными правовыми актами.

**9.2.** Пользователь недр обязан представлять в федеральный фонд геологической информации и его территориальный фонд, фонд геологической информации Ивановской области отчет о результатах мониторинга состояния недр не позднее 15 февраля года, следующего за отчетным.

**10. Условия, при наступлении которых может быть приостановлено осуществление права пользования недрами или ограничено право пользования недрами**

**10.1.** Осуществление права пользования недрами может быть приостановлено в случаях, установленных статьей 20.1 Закона Российской Федерации «О недрах».

**10.2.** Право пользования недрами может быть ограничено в случаях, установленных статьей 20.2 Закона Российской Федерации «О недрах».

**11. Условия, при наступлении которых право пользования недрами прекращается на основании части первой статьи 20 Закона Российской Федерации «О недрах»**

Право пользования недрами прекращается по истечении установленного лицензией на пользование недрами срока пользования участком недр.

**12. Условия, при наступлении которых осуществление права пользования недрами может быть досрочно прекращено**

**12.1.** Право пользования недрами может быть досрочно прекращено в соответствии с пунктом 2 части второй статьи 20 Закона Российской Федерации «О недрах» за однократное несоблюдение пользователем недр следующих условий лицензии на пользование недрами:

**12.1.1.** Сроков выполнения обязательств, указанных в пунктах 4.1 – 4.2 настоящих Условий пользования недрами;

**12.1.2.** Обязательств, предусмотренных пунктами 6.1 - 6.3 настоящих Условий пользования недрами;

**12.1.3.** Обязательства, предусмотренного разделом 7 настоящих Условий пользования недрами;

**12.1.4.** Обязательств, предусмотренных разделом 9 настоящих Условий пользования недрами.

**12.2.** Право пользования недрами может быть досрочно прекращено в соответствии с пунктом 3 части второй статьи 20 Закона Российской Федерации «О недрах» за систематическое (два и более раза в течение четырех лет) нарушение настоящих Условий пользования недрами за исключением условий, указанных в пункте 12.1 настоящих Условий пользования участком недр.

**12.3.** Право пользования недрами может быть досрочно прекращено в иных случаях в соответствии с частью второй статьи 20 Закона Российской Федерации «О недрах».

**13. Иные условия**

Добыча общераспространенных полезных ископаемых должна проводиться при наличии следующих документов, оформленных в соответствии с действующим законодательством:

- правоустанавливающих документов на земельный участок, согласно статье 25.1 Закона Российской Федерации «О недрах»;
- утвержденной государственной экспертизы запасов полезных ископаемых, согласно статье 29 Закона Российской Федерации «О недрах»;
- утвержденного и согласованного технического проекта на разработку участка недр, согласно статье 23.2 Закона Российской Федерации «О недрах»;
- горноотводного акта, удостоверяющего границы горного отвода, зарегистрированного в реестре горноотводной документации, согласно статье 7 Закона Российской Федерации «О недрах».

Владелец лицензии обязан обеспечить выполнение годовых объемов добычи, согласованных в техническом проекте. Отклонение фактического объема добычи от согласованных годовых объемов добычи допускается не более чем на 20%. Пересмотр и уточнение согласованного объема добычи производится путем корректировки технического проекта при изменении объема добычи по сравнению с согласованным, при этом подлежат пересмотру объемы на текущий и последующий периоды.

До истечения срока действия лицензии, в том числе, в случае досрочного прекращения действия лицензии, Владелец лицензии обязан провести необходимые и согласованные в установленном порядке работы по ликвидации или консервации горных выработок, буровых скважин и иных сооружений, связанных с использованием недрами.

До истечения срока действия лицензии, в том числе, в случае досрочного прекращения действия лицензии, Владелец лицензии обязан выполнить рекультивацию нарушенных земель.



## СВЕДЕНИЯ ОБ УЧАСТКЕ НЕДР

**Расположение участка недр:** северо-западнее д. Легково Южского района Ивановской области.

**Характеристика участка недр:**

Месторождение впервые выявлено в 1931 году Московским геологическим трестом и далее неоднократно доразведывалось. Последние доразведки выполнены в 1986 году по обводненной части месторождения и в 1996 году по необводненной толще в северной части месторождения.

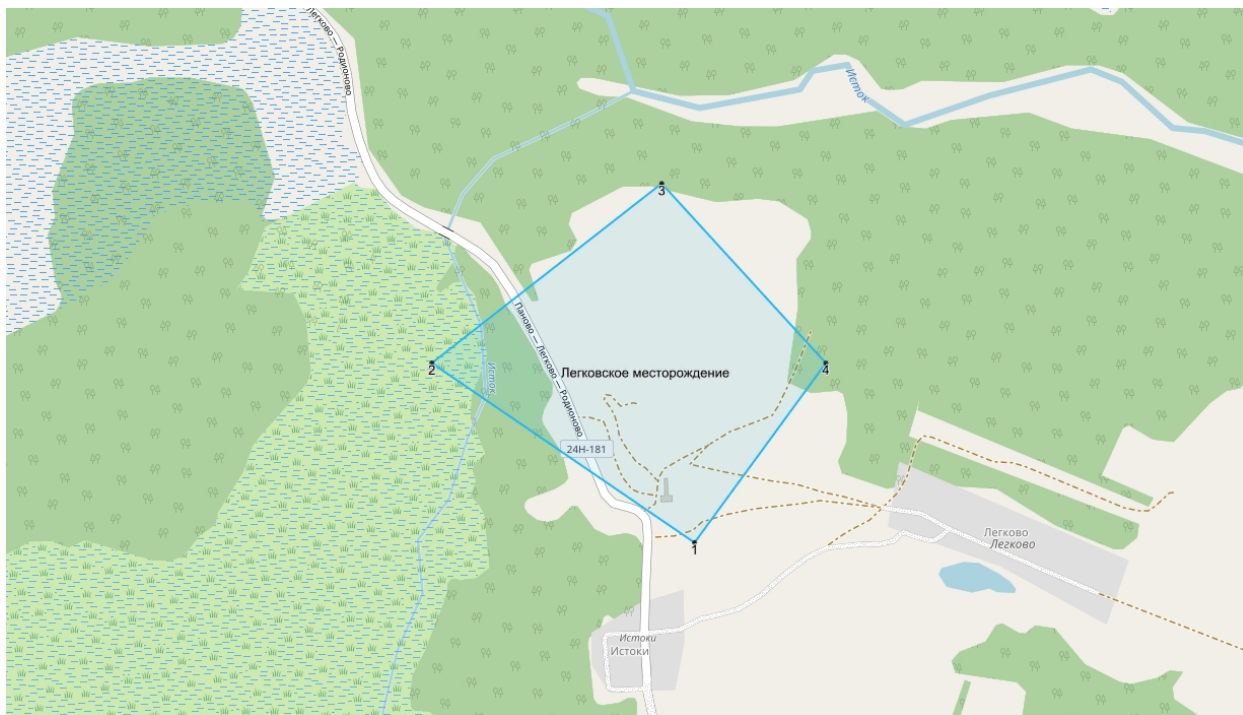
Остаток сухих запасов карбонатных пород по состоянию на 01.08.2006 для производства щебня и известняковой муки составляют: категории В-I - 250,2 тыс.м<sup>3</sup>, категории В-II - 694,8 тыс.м<sup>3</sup>.

Остаток обводненных запасов карбонатных пород по состоянию на 01.08.2006: категории В-I - 657,4 тыс.м<sup>3</sup>, категории В-II - 627,7 тыс.м<sup>3</sup>, категории С1-I - 363,5 тыс.м<sup>3</sup>, категории С2-I - 459,2 тыс.м<sup>3</sup>.

По состоянию на 01.01.2003 в соответствии с государственным балансом запасов полезных ископаемых на участке недр учтены следующие запасы:

Объект учета	Полезное ископаемое	Ед. изм.	Категории запасов		
			A+B+C <sub>1</sub>	C <sub>2</sub>	Забалансовые
<b>Южная (необводненная) часть</b>	<b>доломит на щебень</b>	<b>тыс. м<sup>3</sup></b>	<b>1068.2</b>	<b>0</b>	<b>0</b>
<b>Южная (обводненная) часть</b>	<b>доломит на щебень</b>	<b>тыс. м<sup>3</sup></b>	<b>1648.6</b>	<b>459.2</b>	<b>0</b>

## СХЕМА РАСПОЛОЖЕНИЯ УЧАСТКА НЕДР И ОПИСАНИЕ ЕГО ПРОСТРАНСТВЕННЫХ ГРАНИЦ



Пространственные границы и статус участка недр:

Номер точки	Северная широта			Восточная долгота		
	град.	мин.	сек.	град.	мин.	сек.
1	56	41	10,490	42	8	23,380
2	56	41	25,490	42	7	43,380
3	56	41	40,490	42	8	18,380
4	56	41	25,490	42	8	43,380

Границы участка недр ограничены контуром прямых линий.

Верхняя граница – 141,3.

Нижняя граница – 105,1.


Статус участка недр – горный отвод.

Площадь участка недр составляет 87.96 га.

**СВЕДЕНИЯ О ПРЕДЫДУЩИХ ПОЛЬЗОВАТЕЛЯХ НЕДР**

Участок недр предоставлен в пользование впервые.





Форма №

Р 5 1 0 0 1

# Федеральная налоговая служба СВИДЕТЕЛЬСТВО

о государственной регистрации юридического лица

Настоящим подтверждается, что в соответствии с Федеральным законом «О государственной регистрации юридических лиц и индивидуальных предпринимателей» в единый государственный реестр юридических лиц внесена запись о создании юридического лица

Общество с ограниченной ответственностью "Тейковская земельная компания"  
(полное фирменное наименование юридического лица с указанием организационно - правовой формы)

ООО "Тейковская земельная компания"  
(сокращенное фирменное наименование юридического лица)

10 августа 2012 за основным государственным регистрационным номером  
(дата) (месяц прописью) (год)

1 1 2 3 7 0 2 0 2 4 1 4 8

Инспекция Федеральной налоговой службы по г. Иваново  
(Наименование регистрирующего органа)

Должность уполномоченного  
лица регистрирующего органа

Заместитель начальника

  
М.П.   
Большаков Алексей  
Владимирович  
(подпись, Ф.И.О.)



серия 37 №001588384



Федеральная налоговая служба  
**СВИДЕТЕЛЬСТВО**

**О ПОСТАНОВКЕ НА УЧЕТ РОССИЙСКОЙ ОРГАНИЗАЦИИ  
В НАЛОГОВОМ ОРГАНЕ ПО МЕСТУ ЕЕ НАХОЖДЕНИЯ**

Настоящее свидетельство подтверждает, что российская организация  
**ОБЩЕСТВО С ОГРАНИЧЕННОЙ ОТВЕТСТВЕННОСТЬЮ "ТЕЙКОВСКАЯ  
ЗЕМЕЛЬНАЯ КОМПАНИЯ"**

*(полное наименование российской организации в соответствии с учредительными документами)*

ОГРН 

1	1	2	3	7	0	2	0	2	4	1	4	8
---	---	---	---	---	---	---	---	---	---	---	---	---

поставлена на учет в соответствии с  
Налоговым кодексом Российской Федерации 27.03.2015  
*(число, месяц, год)*

в налоговом органе по месту нахождения Межрайонная инспекция  
Федеральной налоговой службы № 6 по Ивановской области

3	7	1	1
---	---	---	---

*(наименование налогового органа и его код)*


и ей присвоен  
ИНН/КПП

3	7	0	2	6	7	9	0	6	8
---	---	---	---	---	---	---	---	---	---

 / 

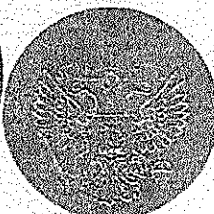
3	7	1	1	0	0	0	1
---	---	---	---	---	---	---	---

Заместитель начальника Инспекции Федеральной  
налоговой службы по г. Иваново



Пучков А. А.

МП



КОПИЯ ВЕРНА

подпись \_\_\_\_\_

серия 37 №001688298

**Общество с ограниченной ответственностью  
«Тейковская земельная компания»**

**Информационная карточка**

Полное наименование	Общество с ограниченной ответственностью «Тейковская земельная компания»
Краткое наименование	ООО «Тейковская земельная компания»
Юридический адрес	153521, Россия, Ивановская обл., Ивановский р-н , сельское поселение Новоталицкое, Ново-Талицы с., Автодорожская ул., здание 2
Почтовый адрес	153521, Россия, Ивановская обл., Ивановский р-н , сельское поселение Новоталицкое, Ново-Талицы с., Автодорожская ул., здание 2
Тел./факс	(4932) 588-299
Эл. почта	tzk2012@bk.ru
ОГРН	1123702024148
Свидетельство о гос. регистрации юридического лица	Серия 37 № 0011610151 от 12 марта 2013 г. выдан ИФНС по г. Иваново 1123702024148
ИНН/КПП	3702679068/371101001
Свидетельство о постановке на налоговый учет	Серия 37 № 001688298 от 27 марта 2015 г. выдан Межрайонная инспекция Федеральной налоговой службы № 6 по Ивановской области
ОКПО	10701353
ОКАТО	24401364000
ОКВЭД	14.1, 14.2, 51.70
ОКФС	16
ОКОПФ	65
Банковские реквизиты	р/с 40702810317000003831 в Ивановском отделении № 8639 ПАО Сбербанк г. Иваново к/сч 30101810000000000608 БИК 042406608 ИНН/КПП 7707083893/370202001
Директор	Гришанов Алексей Николаевич

Директор  
ООО «Тейковская земельная компания»



А.Н. Гришанов